
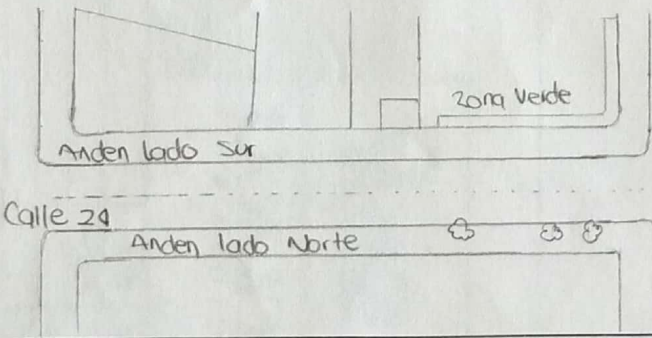


ACTA DE ENTORNO

RECOLECCIÓN DE INFORMACIÓN			
CONTRATISTA: Unión Eléctrica		Entidad contratante: ESSA	
PROYECTO/CONTRATO: CW149224			
ETAPA: Preconstrucción	<input checked="" type="checkbox"/>	Construcción	<input type="checkbox"/>
		Post construcción	<input type="checkbox"/>
ASISTENTES A LA VISITA DE INSPECCIÓN			
Nombre	C.C.:	Cargo/ Ocupación	Teléfono
Oscar Cepeda Gómez	91242331	Coord Grupo Segur. B. Granada	300-3795938
Dexy Mayenmy Pama Segura	37900997	Propiual 2 Social	3502701285
Juan Sebastian Mosquera	1.093.643.274	Profesional 2 / admin. contrato	3166696351
Doris Viana Beltran Lopez	63.556.233	Monitor HSE	3115577810
Maria Patricia Pérez Sánchez	1098819023	Practicante ESSA	3104048192
Cristian David Giraldo	9739316	INGENIERO civil	3122551932
Adrian Torres Camacho	13874559	Ing. Electricista	3173105416

PROCESO DEL ACTA			
Apertura	<input checked="" type="checkbox"/>	Cierre	<input type="checkbox"/>
Si corresponde a cierre, incluya el número del Acta de apertura asociada.			Acta No. 01

FICHA TÉCNICA DIAGNOSTICO ESTADO ACTUAL DEL ENTORNO						
Fecha	DD	MM	AA	Departamento:	Municipio:	
	23	11	2021	Santander	Bucaramanga	

1. UBICACIÓN		
Vereda/Barrio: Granada	Comuna: 3	
Nombre del representante del frente: Oscar Cepeda Gómez	C.C./ NIT 91242331	Teléfono y/o correo electrónico: 3003795938
Registro fotográfico panorámico		Croquis del entorno y Distribución de infraestructura (incluir linderos y propietarios)
		

2. RECONOCIMIENTO DE LAS VÍAS DE ACCESO

Tipo de vía	Flujo de tránsito	Partes que la conforman	Material	Estado general	Estado puntual
Primaria	Muy Alto	Calzada	Adoquín	Muy Buena	Hundimientos
Secundaria	Alto	Cuneta	Agregado/Grava	Buena	Fisuras
Terciaria	Medio	Andén	Afirmado	Regular	Grietas
Privada	Bajo	Canal	Relleno	Mala	Huecos
Herradura	Muy bajo	Obra de drenaje	Pavimento	Muy mala	Asentamientos
Otros	Otros	Otro	Cemento	Otro	Otro

3. CARACTERIZACIÓN DEL ÁREA DE UBICACIÓN

Uso actual del suelo

Uso	Área (%)	Observaciones
Urbano	1736 m ²	Conformada por vía y andenes un área en adoquín y un área en concreto
Rural		

Topografía del terreno:

Pendiente	Área (%)	Observaciones
Plano (0-3%)		
Ondulado (3-6%)		
Inclinado (6-8%)	1136 m ²	
Escarpado (>8%)		

Zona de Riesgo

Riesgo	Área (%)	Coordenadas		Observaciones
		N	E	
Deslizamiento	N/A			N/A
Zona inundación	N/A			N/A
Volcamiento	N/A			N/A
Cárcavas	N/A			N/A

Otro	<input type="checkbox"/>	N/A	—	—	N/A
------	--------------------------	-----	---	---	-----

4. INFRAESTRUCTURA VIAL				
Infraestructura	Longitud (m)	Coordenadas		Descripción
		Este	Norte	
Vías	94,7	7,125475	-73,125556	Vía Asfáltica con huecos en algunas áreas y en los costados laterales pegados al andén
Andenes	189,4	7,125475 7,125441	-73,125556 -73,125556	Andenes con algunas áreas en buenas condiciones, en otras áreas presentes fisuras y condiciones regulares

5. INFRAESTRUCTURA SOCIAL Y PRODUCTIVA				
Infraestructura	Cantidad	Coordenadas		Observaciones
		Este	Norte	
Viviendas	1	7,125417	-73,125821	Vivienda que hace parte del proyecto
Escuelas	N/A	—	—	—
parqueaderos	1	7,125315	-73,126089	—
Hoteles	1	7,125214	-73,126361	—
Iglesias	1	7,125548	-73,125693	—
Otro	N/A	—	—	N/A

6. COMPROMISOS ADQUIRIDOS			
Nº	Compromiso	Fecha de cierre	Responsable
1	Dejar en las condiciones iniciales a la terminación de las obras.	Terminación de obras	Unión Eléctrica
2	Realizar acta de entrega de cierre a la terminación de las obras.	Terminación de obras	Unión Eléctrica
3	—	—	—

Nº	Compromiso	Fecha de cierre	Responsable
1	Levantamiento de acto de entorno inicial en acompañamiento del señor Oscar Cepeda Gomez representante del frente de seguridad del barrio granada junto con personal de la ESSA y personal de Unión Eléctrica.	23/11/2021	Unión Eléctrica

8. OBSERVACIONES ADICIONALES





Fachada del edificio donde se ejecutan las obras: conformada en ladrillo y revocada. El revoque presenta fisuras en malas condiciones

Zonas Verdes: Se encuentran dos áreas tipo jardín en anden costado sur y 3 árboles en el anden costado Norte.

9. REGISTRO FOTOGRAFICO

	<p>DESCRIPCIÓN DE LA FOTO: Huecos laterales y fisuras</p>		<p>DESCRIPCIÓN DE LA FOTO: Andén con fisuras</p>
	<p>DESCRIPCIÓN DE LA FOTO: Fisuras en andén y huecos en laterales de la carpeta asfáltica</p>		<p>DESCRIPCIÓN DE LA FOTO: Andén en adoquín</p>
<p>FOTO N°</p>		<p>FOTO N°</p>	

			
FOTO N°3	DESCRIPCIÓN DE LA FOTO: Huecos laterales de la carpeta asfáltica	FOTO N°4	DESCRIPCIÓN DE LA FOTO: Señal vertical de Pare
			
FOTO N°5	DESCRIPCIÓN DE LA FOTO: Hidrante	FOTO N°6	DESCRIPCIÓN DE LA FOTO: Sumidero constado sur

			
FOTO N°7	DESCRIPCIÓN DE LA FOTO: Estado del andén costado norte	FOTO N°8	DESCRIPCIÓN DE LA FOTO: Sumideros costado norte
			
FOTO N°9	DESCRIPCIÓN DE LA FOTO: Regilla en mal estado y fisuras en fachada	FOTO N°10	DESCRIPCIÓN DE LA FOTO: Carpeta asfáltica costado norte

	 <p>Acta de entorno ESSA 287º 23/11/2021 09:39:59</p>		 <p>Acta de entorno ESSA 287º 23/11/2021 09:39:59</p>
FOTO N°11	DESCRIPCIÓN DE LA FOTO: Parqueadero	FOTO N°12	DESCRIPCIÓN DE LA FOTO: Estado del contador de agua
	 <p>Acta de entorno ESSA 287º 23/11/2021 09:39:59</p>		 <p>Acta de entorno ESSA 287º 23/11/2021 09:39:59</p>
FOTO N°13	DESCRIPCIÓN DE LA FOTO: Estado de carpeta asfáltica	FOTO N°14	DESCRIPCIÓN DE LA FOTO: Fisuras en la fachada





	
<p>FOTO N°13</p>	<p>DESCRIPCIÓN DE LA FOTO: Medición longitud de la vía</p>
	
<p>FOTO N°15</p>	<p>DESCRIPCIÓN DE LA FOTO: Árbol 1 anden costado Norte</p>
<p>FOTO N°16</p>	<p>DESCRIPCIÓN DE LA FOTO: Árbol 2 anden costado Norte</p>



FOTO N°17

**DESCRIPCIÓN DE LA FOTO:
Árbol 3 andén costado Norte**

FOTO N°	DESCRIPCIÓN DE LA FOTO:	FOTO N°	DESCRIPCIÓN DE LA FOTO:
---------	-------------------------	---------	-------------------------

Para constancia de la presente información, se firma el acta bajo la responsabilidad de los que intervienen en ella, de conformidad con las funciones desempeñadas por cada uno de los mismos.

En la ESSA, a los 23 días () del mes Noviembre del año 2021.

10. FIRMAS			
Profesional Ambiental	Firma:	Representante Frente de seguridad Barrio Granada	Firma:
	Nombre: <u>Paola Vargas B.</u>		Nombre: <u>OSCAR CEPEDA G</u>
	Identificación: <u>898715251</u>		Identificación: <u>91.242.331.</u>
Profesional área técnica	Firma:	Asistente	Firma:
	Nombre: <u>Adrian Torres Caicedo</u>		Nombre: <u>Adrian Torres Caicedo</u>
	Identificación: <u>9739316</u>		Identificación: <u>13.874.359</u>
Asistente	Firma:	Asistente	Firma:
	Nombre: <u>Doris Viviana Ballester</u>		Nombre: <u>Maria Patricia Pérez J.</u>
	Identificación: <u>63.556233</u>		Identificación: <u>1099819023</u>
VoBo ESSA	Firma: <u>JUAN S. MOSQUERA</u>	VoBo ESSA	Firma:
	Nombre: <u>Juan Mosquera</u>		Nombre: <u>Alex Mayely Parra S.</u>
	Identificación: <u>1.098.643.274</u>		Identificación: <u>37900997 San Gil</u>